

Anhang

**Anhang 1:
Erfasste Bodenbelastungen und Verdachtsflächen im Balver Stadtgebiet**

**Anhang 2:
Liste der gekennzeichneten Bereiche und Standorte, unter denen der Bergbau
umgeht**

**Anhang 3:
Denkmalliste für die Stadt Balve**

**Anhang 4:
Reserveflächen**

**Anhang 5:
Siedlungsflächenneudarstellungen**

**Anhang 6:
FNP-Ausschnitte der Ortsteile**

Anhang 1:
Erfasste Bodenbelastungen und Verdachtsflächen im Balver Stadtgebiet

Erfasste Bodenbelastungen und Verdachtsflächen im Balver Stadtgebiet

ORT_NR_	BEZEICHNUNG	KENNUNG	ISAL_NR	AA	AS	UNTERSUCHT	BEW_ZIFF_	HALLE_M	FLÄCHE	RECHTSWERT	HOCHWERT
02\001	Leveringhauser Weg		0 4612\0003	M		0,7		0	19555,358	3417542,78000	5687646,18500
02\015	Klärteich 7		0 4613\0031	Sm	b			0	119191,187	3420490,25500	5695744,55000
02\013	Eisborn		0 4613\0020	Sm		2,7		0	28717,685	3422861,38000	5694406,31000
02\003	Volkeringhausen		0 4613\0006	M		1,0		0	3559,735	3421726,98500	5693197,65000
02\025	Grübeck		1 noch in Betrieb	B	n			0	34309,378	3421921,93500	5693873,22500
02\024	Glärbach II		0 4613\0037	MM		1,2		2000	2517,634	3421196,01500	5690377,24500
02\014	Wocklum-Chemie		0 4613\0030	CM	b			8500	24530,427	3421601,93000	5690422,90000
02\026	Fa. Kruse, Fa. WAB		0 4613\0038	FR	tu	1,7		3000	115497,084	3422144,04500	5691065,76000
02\020	Am Beule		0 4613\0041	u		1,0		0	6220,727	3422164,58500	5691783,23500
02\019	An der Friedhofskap.		0 4613\0040	M		1,0		0	2837,865	3423394,57000	5691678,34000
02\021	Zur Hinsel		0 4613\0042	u		1,0		0	2018,060	3423852,72000	5691148,74000
02\012	Dep. Balve Garbeck GDD		0 4613\0019	B	tu, ts	0,9		0	50729,468	3419302,19500	5688231,79000
02\018	Am Hüttenpfad		0 4613\0039	B		0,6		0	20885,568	3421186,65500	5689864,13500
02\023	Hönnetalstrasse II		0 4613\0044	FR	u,ts	1,2		2000	7583,284	3421333,49500	5689732,09500
02\017	(Aktenkeller z.Z. 27072005 oben) Hönnetalstrasse		0 4613\0035	PG	u,s	0,9		2600	13054,234	3421183,04500	5689643,05000
02\006	Mellen I		0 4613\0010	M		0,7		0	3701,665	3423337,04500	5689209,99500
02\010	Platte		0 4613\0016	M		0,8		0	30895,626	3419660,59000	5687123,12000
02\008	Fa. Edelhoff, Hundebriechplatz, Hundeeübungsplatz		0 4613\0014	I, A	u	1,7		0	9394,559	3421298,59500	5687375,22500
02\009	Langenhofhausen		0 4613\0015	M		0,9		0	5502,815	3422234,41500	5687250,20000
02\007	Mellen II		0 4613\0013	M		0,7		0	4027,793	3423244,82000	5687828,23000
02\004	Dep. Balve Kalkwerke		0 4613\0008	B		0,7		0	56645,579	3421456,36686	5695810,73000
02\002	Dep. Rhein.-Westf. Kalkwerke		0 4613\0002	Sm		1,2		0	144284,104	3421607,46000	5695988,21500
02\016	Holterbrink		0 4613\0036	MM	u,s	2,0		0	4398,841	3419389,82595	5687745,67500
02\011	Langenhofhausen		0 4613\0017	M		1,4		0	17829,899	3422422,24500	5685778,44500
02\005	Sonnenborn		0 4613\0009	M		1,0		0	10807,031	3419758,48000	5689392,31000
02\022	Glärbach		5 4613\0043	M		1,8		0	1299,113	3420804,42391	5690731,45127
02\027	Auf dem Steinocken		0 4613\2001	SG				0	5316,067	3421382,51935	5690394,84171
02\028	Frühlinghausen		1 4613\2002	MM				0	3118,889	3418757,84889	5688408,24203
02\029	Goldin Tankstelle Hönnetalstr		0 4613\2003	FR				0	1240,783	3421202,83087	5689535,25891
02\030	LKW Absturz Asbeck		6 4613\2004					0	3982,174	3421027,30265	5695238,13876

* (gelb hinterlegte Standorte liegen in Siedlungsbereichen und sind im Plan gekennzeichnet)

Anhang 2:
Liste der gekennzeichneten Bereiche und Standorte, unter denen der Bergbau umgeht

Liste der gekennzeichneten Bereiche und Standorte, unter denen der Bergbau umgeht

Index	Nummer	Rechtswert	Hochwert	Art	Name	Bergwerksname	Kennziffer
1	20896	3421504	5689445	Stollen	Stollenmundloch	Glückauf	3421/5689/001/TÖB
2	20897	3421517	5689454	Stollen	Stollenmundloch	Glückauf	3421/5689/002/TÖB
3	20898	3421560	5689291	seigerer Schacht	Schacht	Glückauf	3421/5689/003/TÖB
4	20899	3421658	5689405	tonnläger Schacht	Schacht	Glückauf	3421/5689/004/TÖB
5	20900	3421625	5689384	tonnläger Schacht	Schacht	Glückauf	3421/5689/005/TÖB
6	20901	3421556	5689242	gebrochener Schacht	Schacht	Glückauf	3421/5689/006/TÖB
7	20902	3421545	5689286	tonnläger Schacht	Schacht	Glückauf	3421/5689/007/TÖB
8	20903	3421541	5689300	Stollen	Mundloch "Altes Stöllnchen"	Glückauf	3421/5689/008/TÖB
9	20904	3421617	5689365	sonstiger Grubenbau >= 20 gon Neigung	Mundloch eines Bremsberges	Glückauf	3421/5689/009/TÖB
10	20905	3421624	5689377	tonnläger Schacht	Schacht	Glückauf	3421/5689/010/TÖB
11	20906	3421633	5689388	tonnläger Schacht	Schacht	Glückauf	3421/5689/011/TÖB
12	20907	3421644	5689391	nicht ermittelt	Schächtchen	Glückauf	3421/5689/012/TÖB
13	20908	3421656	5689402	seigerer Schacht	Schacht	Glückauf	3421/5689/013/TÖB
14	20909	3421662	5689412	nicht ermittelt	Schächtchen	Glückauf	3421/5689/014/TÖB
15	20910	3421677	5689400	seigerer Schacht	Schacht	Glückauf	3421/5689/015/TÖB
16	20911	3421678	5689422	gebrochener Schacht	Schacht	Glückauf	3421/5689/016/TÖB
17	20912	3421158	5688869	Stollen	(Verbr.) Stollenmundloch	Husenberg	3421/5688/001/TÖB
18	20913	3421169	5688888	nicht ermittelt	Schacht	Husenberg I-III	3421/5688/002/TÖB
19	20992	3421232	5687702	Stollen	Stollenmundloch	Hasenacker	3421/5687/001/TÖB
20	20993	3421398	5687678	seigerer Schacht	Lichtloch	Hasenacker	3421/5687/002/TÖB
21	20994	3421377	5687053	seigerer Schacht	Schacht	Schellenberg	3421/5687/003/TÖB
22	20995	3421448	5687015	nicht ermittelt	vermutl. Versuchsschacht	Schellenberg	3421/5687/004/TÖB
23	20996	3421725	5687569	nicht ermittelt	Schacht	Vossloh	3421/5687/005/TÖB
24	20997	3421741	5687576	nicht ermittelt	Neuer Tagesschacht	Vossloh	3421/5687/006/TÖB
25	20998	3421833	5687596	seigerer Schacht	Schacht	Vossloh	3421/5687/007/TÖB
26	20999	3420759	5687053	seigerer Schacht	Schacht Nr. 9	Limmerstein	3420/5687/001/TÖB
27	21000	3420789	5687082	seigerer Schacht	Schacht Nr. 6	Limmerstein	3420/5687/002/TÖB
28	21001	3420815	5687079	seigerer Schacht	Schacht	Limmerstein	3420/5687/003/TÖB
29	21002	3420739	5687096	seigerer Schacht	Schacht Nr. 3	Limmerstein	3420/5687/004/TÖB
30	21003	3420762	5687088	seigerer Schacht	Schacht Nr. 7	Limmerstein	3420/5687/005/TÖB
31	21004	3420828	5687118	nicht ermittelt	Schacht	Limmerstein	3420/5687/006/TÖB
32	21045	3420716	5687388	nicht ermittelt	Schacht	Limmerstein	3420/5687/007/TÖB
33	21046	3420704	5687358	seigerer Schacht	Neuer Schacht in der Bergschlade	Limmerstein	3420/5687/008/TÖB
34	21047	3420678	5687294	seigerer Schacht	Schacht	Limmerstein	3420/5687/009/TÖB
35	21048	3420670	5687275	nicht ermittelt	Schacht Nr. 5	Limmerstein	3420/5687/010/TÖB
36	21049	3420647	5687195	seigerer Schacht	Schacht Nr. 4	Limmerstein	3420/5687/011/TÖB
37	21050	3420681	5687137	seigerer Schacht	Schacht Nr. 8	Limmerstein	3420/5687/012/TÖB
38	21051	3420717	5687088	nicht ermittelt	Schacht Nr. 2	Limmerstein	3420/5687/013/TÖB
39	21052	3420766	5687061	nicht ermittelt	Schacht	Limmerstein	3420/5687/014/TÖB
40	21053	3420790	5687070	nicht ermittelt	Schacht	Limmerstein	3420/5687/015/TÖB

Liste der gekennzeichneten Bereiche und Standorte, unter denen der Bergbau umgeht

Index	Nummer	Rechtswert	Hochwert	Art	Name	Bergwerksname	Kennziffer
41	21054	3420812	5687097	seigerer Schacht	Schacht	Limmerstein	3420/5687/016/TÖB
42	21055	3420836	5687112	seigerer Schacht	Schacht	Limmerstein	3420/5687/017/TÖB
43	21056	3420699	5687081	nicht ermittelt	Schacht Nr. 1	Limmerstein	3420/5687/018/TÖB
44	21062	3421063	5687137	nicht ermittelt	Schacht	Gräften	3421/5687/008/TÖB
45	21063	3421138	5687018	seigerer Schacht	Versuchsschacht	Gräften	3421/5687/009/TÖB
46	21064	3421175	5687087	seigerer Schacht	Schacht	Gräften	3421/5687/010/TÖB
47	21065	3421184	5687096	nicht ermittelt	Schacht	Gräften	3421/5687/011/TÖB
48	21066	3421197	5687092	seigerer Schacht	Schacht	Gräften	3421/5687/012/TÖB
49	21067	3421210	5687087	nicht ermittelt	Schacht	Gräften	3421/5687/013/TÖB
50	21068	3421214	5687098	seigerer Schacht	Schacht	Gräften	3421/5687/014/TÖB
51	21069	3421224	5687114	nicht ermittelt	Schacht	Gräften	3421/5687/015/TÖB
52	21070	3421249	5687105	seigerer Schacht	Schacht	Gräften	3421/5687/016/TÖB
53	21071	3421278	5687120	seigerer Schacht	Schacht	Gräften	3421/5687/017/TÖB
54	21072	3421345	5687095	seigerer Schacht	Schacht	Schellenberg	3421/5687/018/TÖB
55	21073	3421359	5687086	seigerer Schacht	Schacht	Schellenberg	3421/5687/019/TÖB
56	21074	3421460	5687168	nicht ermittelt	vermutl. Versuchsschacht	Schellenberg	3421/5687/020/TÖB
57	21076	3421316	5687055	nicht ermittelt	Schacht	Schellenberg	3421/5687/021/TÖB
58	21077	3421324	5687039	nicht ermittelt	vermutl. Versuchsschacht	Schellenberg	3421/5687/022/TÖB
59	21081	3420164	5688746	nicht ermittelt	Schacht	Felician	3420/5688/001/TÖB
60	21082	3420171	5688727	nicht ermittelt	vermutl. Schacht	Felician	3420/5688/002/TÖB
61	21083	3420203	5688769	nicht ermittelt	Fundschacht	Felician	3420/5688/003/TÖB
62	21084	3420232	5688715	nicht ermittelt	Schacht	Felician	3420/5688/004/TÖB
63	21085	3420738	5688896	nicht ermittelt	Schacht	Felician	3420/5688/005/TÖB
64	21086	3422722	5690658	nicht ermittelt	Fundschacht	Bolzenberg	3422/5690/001/TÖB
65	21087	3420783	5689478	nicht ermittelt	Schacht	nicht ermittelt	3420/5689/001/TÖB
66	21088	3420795	5689469	Stollen	Stollenmundloch	nicht ermittelt	3420/5689/002/TÖB
67	21089	3421452	5690263	nicht ermittelt	Alter Schacht	nicht ermittelt	3421/5690/001/TÖB
68	21090	3421616	5690421	nicht ermittelt	Alter Schacht	nicht ermittelt	3421/5690/002/TÖB
69	21091	3421647	5690483	nicht ermittelt	Alter Schacht	nicht ermittelt	3421/5690/003/TÖB
70	21092	3421632	5690681	nicht ermittelt	Schacht	nicht ermittelt	3421/5690/004/TÖB
71	21093	3421669	5690682	nicht ermittelt	Schacht	nicht ermittelt	3421/5690/005/TÖB
72	21094	3421690	5690935	nicht ermittelt	Schacht	nicht ermittelt	3421/5690/006/TÖB
73	21095	3421514	5690259	nicht ermittelt	Fundschacht	Kunibert I	3421/5690/007/TÖB
74	21097	3419444	5691107	nicht ermittelt	Fundschacht	Herrschaft Gemen	3419/5691/001/TÖB
75	21098	3419606	5691112	Stollen	Mundloch "Alter Stolln"	nicht ermittelt	3419/5691/002/TÖB
76	21100	3423712	5692246	nicht ermittelt	Schacht im Schiefer	nicht ermittelt	3423/5692/001/TÖB
77	21101	3423888	5691485	nicht ermittelt	Fundschacht	Ernst	3423/5691/001/TÖB
78	21107	3419509	5688120	nicht ermittelt	Schacht	nicht ermittelt	3419/5688/001/TÖB
79	21108	3419472	5687846	nicht ermittelt	Alter Schacht	nicht ermittelt	3419/5687/001/TÖB
80	21109	3418791	5687492	nicht ermittelt	Alter Schacht	nicht ermittelt	3418/5687/001/TÖB

Liste der gekennzeichneten Bereiche und Standorte, unter denen der Bergbau umgeht

Index	Nummer	Rechtswert	Hochwert	Art	Name	Bergwerksname	Kennziffer
81	21110	3416492	5688563	nicht ermittelt	Fundschacht	Hermannshöhe	3416/5688/001/TÖB
82	21111	3416770	5688870	nicht ermittelt	Schacht	nicht ermittelt	3416/5688/002/TÖB
83	21161	3420638	5687426	nicht ermittelt	vermutl. Schacht	Hinterste Bergschlade	3420/5687/019/TÖB

Anhang 3:
Denkmalliste für die Stadt Balve

GEMEINDE	ART	DENKMAL_NU	BEZEICHNUNG	EINTRAG_AM	IN_DGK_ERF	STRASSENBEZ
Balve	KD-Bau	1	Wohnhaus	25.01.1984	09.02.1998	Hauptstraße 32
Balve	KD-Bau	2	Wohnhaus	25.01.1984	09.02.1998	Hauptstraße 29
Balve	KD-Bau	27	Wohn- und Geschäftshaus	29.02.1984	10.02.1998	Bogenstraße 1
Balve	KD-Bau	28	Wohnhaus	10.08.1984	10.02.1998	Dreikönigsgasse 5
Balve	KD-Bau	29	Wohn- und Geschäftshaus	29.02.1984	10.02.1998	Alte Gerichtsstraße 3
Balve	KD-Bau	30	Judenfriedhof	29.02.1984	18.02.2002	Dechant-Amecke-Weg , Fl. 12, Flst.188
Balve	KD-Bau	31	Kapelle	29.02.1984	12.02.1998	Gransauer Mühle
Balve	KD-Bau	32	Wocklumer Mausoleum	01.03.1984	10.02.1998	Am Kirchplatz
Balve	KD-Bau	33	Wohnhaus m. agrarwirtschaftl. Nutz. u. Gaststättenbetrieb	01.03.1984	11.02.1998	Beckum, Arnsberger Straße 39
Balve	KD-Bau	34	Wohnhaus	01.03.1984	10.02.1998	Dreikönigsgasse 3
Balve	KD-Bau	35	Wohnhaus	01.03.1984	10.02.1998	Garbecker Straße 4
Balve	KD-Bau	36	Wohnhaus	01.03.1984	10.02.1998	Garbecker Straße 19
Balve	KD-Bau	37	Wohnhaus	01.03.1984	10.02.1998	Am Drostenplatz 3
Balve	KD-Bau	39	Techn. Kulturdenkmal Kalkwerk Horst	02.04.1984	11.02.1998	Eisborn
Balve	KD-Bau	40	Hofanlage (Haupthaus, Wirtschaftsgebäude, Schuppen)	09.04.1984	11.02.1998	Beckum, Dorfstraße 2
Balve	KD-Bau	41	Bruchsteinmauerzüge	09.04.1984	11.02.1998	Beckum, Dorfstraße 9
Balve	KD-Bau	42	Hofanlage (Haupthaus, Stallungen, Wirtschaftsgebäude)	09.04.1984	11.02.1998	Beckum, Arnsberger Straße 47
Balve	KD-Bau	43	Wohnhaus	09.04.1984	10.02.1998	Mittelstraße 6
Balve	KD-Bau	44	Wohnhaus	09.04.1984	10.02.1998	Mittelstraße 5
Balve	KD-Bau	45	Wohnhaus (ehem. Ílmühle) mit Anbau	09.04.1984	10.02.1998	In deår Queyte 8
Balve	KD-Bau	46	Wohnhaus	09.04.1984	10.02.1998	Im Mühlenkamp 1
Balve	KD-Bau	48	Wohnhaus	09.04.1984	10.02.1998	Hofstraße 17
Balve	KD-Bau	49	Wohnhaus	09.04.1984	10.02.1998	Hofstraße 15
Balve	KD-Bau	50	Wohnhaus	09.04.1984	10.02.1998	Hofstraße 7
Balve	KD-Bau	52	Wohnhaus	09.04.1984	10.02.1998	Hofstraße 4
Balve	KD-Bau	53	Wohnhaus	09.04.1984	10.02.1998	Hönnetalstraße 11
Balve	KD-Bau	54	Farbverglasung im Wohn- und Geschäftshaus	09.04.1984	10.02.1998	Hönnetalstraße 10
Balve	KD-Bau	55	Wohnhaus (ehem. Amtsgericht)	25.06.1984	10.02.1998	Hönnetalstraße 6
Balve	KD-Bau	56	Wohnhaus	09.04.1984	10.02.1998	Garbecker Straße 12
Balve	KD-Bau	57	Wohn- und Geschäftshaus	09.04.1984	10.02.1998	Hauptstraße 25
Balve	KD-Bau	58	Wohn- und Geschäftshaus	09.04.1984	10.02.1998	Hauptstraße 28
Balve	KD-Bau	59	Wohnhaus	16.02.1987	10.02.1998	Hauptstraße 30
Balve	KD-Bau	60	Wohnhaus	09.04.1984	10.02.1998	Hauptstraße 36
Balve	KD-Bau	61	Wohnhaus	09.04.1984	10.02.1998	Hönnetalstraße 4
Balve	KD-Bau	62	Wohnhaus	08.05.1984	10.02.1998	Alte Gerichtsstraße 5
Balve	KD-Bau	63	Wohnhaus	08.05.1984	10.02.1998	Garbecker Straße 3
Balve	KD-Bau	64	Liborikapelle	08.05.1984	11.02.1998	Garbeck, Nunnenbrauk
Balve	KD-Bau	65	Wohnhaus m. agrarwirtschaftl. Nutz. (Hofanlage)	08.05.1984	11.02.1998	Garbeck, Märkische Straße 14
Balve	KD-Bau	66	Ehem. Schule	08.05.1984	11.02.1998	Garbeck, Karrenstraße 3
Balve	KD-Bau	67	Speicher von 1734, Hof 6	08.05.1984	11.02.1998	Höveringhausen, Alte-Höfe-Straße 3
Balve	KD-Bau	68	Speicher	08.05.1984	12.02.1998	Langenholthausen, Neuenrader Straße 25
Balve	KD-Bau	69	Speicher	08.05.1984	12.02.1998	Langenholthausen, Sunderner Straße 32

GEMEINDE	ART	DENKMAL_NU	BEZEICHNUNG	EINTRAG_AM	IN_DGK_ERF	STRAßENBEZ
Balve	KD-Bau	70	Speicher	08.05.1984	11.02.1998	Höveringhausen, Severinstraße 4
Balve	KD-Bau	71	Wohnhaus mit Scheune und Zubauten	16.10.1984	12.02.1998	Eisborn, Eisborner Dorfstraße 9
Balve	KD-Bau	72	Wohnhaus mit agrarwirtschaftlicher Nutzung	08.05.1984	12.02.1998	Langenholthausen, Benkamp Nr. 5
Balve	KD-Bau	73	Wohn- und Wirtschaftsgebäude	08.05.1984	11.02.1998	Garbeck, Märkische Straße 8
Balve	KD-Bau	74	Wohnhaus m. agrarwirtschaftl. Nutz. u. Bruchst.- Nebengeb. (Karthof)	18.02.2002	18.02.2002	Eisborn, Grübeck 7, Fl. 2, Flst. 268
Balve	KD-Bau	75	Wocklumer Mühle	08.05.1984	12.02.1998	Wocklum 8
Balve	KD-Bau	76	Brückenfigur des Hl. Nepomuk	10.05.1984	12.02.1998	Wocklum, Wocklumer Allee
Balve	KD-Bau	77	Wegekapelle nord-östlich der Kirche in Beckum	10.05.1984	12.02.1998	Beckum, Arnsberger Str./Nikolausstr.
Balve	KD-Bau	78	Statue des Franziskus Xaverius Umfeld Schloß Wocklum	22.05.1994	12.02.1998	Wocklum, auf Grabhügel KD-Bo Nr.14
Balve	KD-Bau	79	Hönnebrücke nördlich Binolen	07.06.1984	12.02.1998	Volkringhausen
Balve	KD-Bau	80	Wohnhaus	06.07.1984	06.01.1998	Mellen, Balver Straße 12
Balve	KD-Bau	81	Bahnhoftempfangsgebäude Balve-Binolen	09.12.1992	12.03.1998	Langenholthausen, Mittelweg 18
Balve	KD-Bau	82	Freistehender Speicher	07.06.1984	12.03.1998	Beckum, Dorfstraße 21
Balve	KD-Bau	83	Speicher	07.06.1984	10.02.1998	Alte Gerichtsstraße 1
Balve	KD-Bau	84	Wohnhaus ohne Anbau	07.06.1984	06.01.1998	Mellen, Balver Straße 16
Balve	KD-Bau	85	Haupthaus des Gehöftes	18.06.1984	12.02.1998	Langenholthausen, Kesberg, hint. Hof Kru
Balve	KD-Bau	86	Heiligenhäuschen um 1810	18.06.1984	10.02.1998	Mellener Straße 1
Balve	KD-Bau	87	Wohn- und Geschäftshaus	18.06.1984	10.02.1998	Hauptstraße 21
Balve	KD-Bau	88	Wohnhaus und Apotheke ohne Anbau	18.06.1984	12.02.1998	Balve
Balve	KD-Bau	89	Klusensteiner Mühle	26.06.1984	12.02.1998	Balve
Balve	KD-Bau	90	Sanssouci 2	25.06.1984	12.02.1998	Balve
Balve	KD-Bau	91	sog. Jungferngut	27.06.1984	11.02.1998	Garbeck, Märkische Straße 2
Balve	KD-Bau	92	Hauptgebäude (Kernhaus)	06.07.1984	06.01.1998	Mellen, Balver Straße 25
Balve	KD-Bau	93	Wohnhaus ohne Zu- und Anbauten	03.08.1984	06.01.1998	Mellen, Balver Straße 17
Balve	KD-Bau	95	Traufwand mit Inschriftstein und Schlitzfenstern d. Geb.	02.08.1984	18.02.2002	Bogenstraße 5
Balve	KD-Bau	96	Pfarrhaus	03.08.1984	10.02.1998	Am Kirchplatz 4
Balve	KD-Bau	97	Anbau zum Pfarrhaus	03.08.1984	10.02.1998	Am Kirchplatz 4
Balve	KD-Bau	98	Wegekapelle (St. Quirinus) einschl. Schutzbaum und Kreuz	10.08.1984	12.02.1998	Langenholthausen, an der B 229
Balve	KD-Bau	99	Speicher auf dem Gehöft Kruse	24.09.1984	12.02.1998	Langenholthausen, Kesberg 4
Balve	KD-Bau	100	Haupt- und Nebengebäude	30.01.1985	10.02.1998	Hönnetalstraße 1 und 3
Balve	KD-Bau	101	Wohnhaus	10.02.1985	10.02.1998	Im Mühlenkamp 6
Balve	KD-Bau	102	Kalkofen	20.12.1985	10.02.1998	Hönnetalstraße
Balve	KD-Bau	103	Transformatornhaus	06.02.1986	16.02.1998	Wocklum, Wocklumer Weg
Balve	KD-Bau	104	Kalkwerk Grübeck (2 zylindrische Kalköfen)	08.04.1986	16.02.1998	Volkringhausen, Grübeck
Balve	KD-Bau	105	St. Nikolauskirche	28.04.1986	16.02.1998	Beckum, Nikolausstraße 2
Balve	KD-Bau	106	Backhauspeicher	11.04.1991	16.02.1998	Beckum, Dorfstraße 21
Balve	KD-Bau	107	Grabkreuz Liese	11.04.1991	10.02.1998	Friedhof Balve, Fam.-Gruft Schulte
Balve	KD-Bau	108	Dorfschmiede	11.04.1991	16.02.1998	Beckum, Arnsberger Straße 48
Balve	KD-Bo	1	Balver Höhle	06.05.1983	12.02.1998	In der Helle
Balve	KD-Bo	1	Vorplatz der Balver Höhle	12.08.1983	12.02.1998	In der Helle
Balve	KD-Bo	2	Frühlinghauser Höhle	03.07.1984	16.02.1998	Am Pickhammer
Balve	KD-Bo	3	Ziegenhöhle	20.12.1991	16.02.1998	Eisborn (Gem. Eisborn, Flur 4, Flurst. 1

GEMEINDE	ART	DENKMAL_NU	BEZEICHNUNG	EINTRAG_AM	IN_DGK_ERF	STRASSENBEZ
Balve	KD-Bo	4	Haustadthöhle	16.12.1991	16.02.1998	Eisborn (Gem. Eisborn, Flur 4, Flurst. 1
Balve	KD-Bo	5	Köttenhöhle	13.01.1992	16.02.1998	Eisborn (Gem. Eisborn, Flur 4, Flurst. 1
Balve	KD-Bo	6	Leichenhöhle	26.06.1992	16.02.1998	Eisborn (Gem. Eisborn, Flur 5, Flurst. 2
Balve	KD-Bo	7	Burschenhöhle	15.01.1992	16.02.1998	Volkringhausen (Flur 4, Flurst. 29)
Balve	KD-Bo	8	Landwehr an der Grübecker Straße	15.01.1992	12.02.1998	Volkringhausen (Flur 4, Flurst. 29)
Balve	KD-Bo	9	Volkringhauser Höhle	12.12.1991	12.02.1998	Volkringhausen (Flur 2, Flurst. 58)
Balve	KD-Bo	10	Dahimannhöhle	12.12.1991	16.02.1998	Volkringhausen (Flur 2, Flurst. 65)
Balve	KD-Bo	11	Karhofhöhlen	13.01.1992	16.02.1998	Volkringhausen (Flur 1, Flurst. 131)
Balve	KD-Bo	12	Feldhofföhle und benachbarte Friedrichshöhle	12.12.1991	16.02.1998	Volkringhausen (Flur 6, Flurst. 33)
Balve	KD-Bo	13	Burgberg bei Binolen	17.12.1991	16.02.1998	Volkringhausen (Flur 4, Flurst. 45)
Balve	KD-Bo	14	Einzel liegender Grabhügel nördlich Schloß Wocklum	14.01.1994	16.02.1998	Beckum(Lage id. KD-Bau Nr.78),Fl.11,Fl.56
Balve	KD-Bo	15	Burgberg bei Wocklum	11.01.1993	16.02.1998	Beckum (Flur 12, Flurst. 95)
Balve	KD-Bo	16	Grabhügel Beckum, Sportplatz Hinsel	16.12.1991	16.02.1998	Beckum (Flur 3, Flurst. 64)
Balve	KD-Bo	17	Grabhügelgruppe "Nächstenberg"	13.01.1992	17.02.1998	Beckum (Flur 4, Flurst. 585)
Balve	KD-Bo	18	Grabhügelgruppe "Steinhardt"	11.02.1992	17.02.1998	Beckum (Flur 1, Flurst. 43, 44, 45, 48,9
Balve	KD-Bo	19	Wälle am Kriegerbrand	23.07.1992	17.02.1998	Garbeck (Flur 8, Flurst. 10/Flur 9, Flur
Balve	KD-Bo	20	Siedlungsstätte bei Höveringhausen, Fehrenschlade	15.09.1992	17.02.1998	Garbeck (Flur 19, Flurst. 47, 50, 73)
Balve	KD-Bo	21	Einzel liegender Grabhügel, Brachtenberg	13.01.1992	17.02.1998	Mellen (Flur 3, Flurst. 8 u. 12)
Balve	KD-Bo	22	Einzel liegender Grabhügel, Brucknerweg-Mellener Straße	10.01.1992	17.02.1998	Balve (Flur 11, Flurst. 36)
Balve	KD-Bo	23	Einzel liegender Grabhügel bei Höveringhausen	12.12.1991	17.02.1998	Garbeck (Flur 14, Flurst. 100)
Balve	KD-Bo	24	Landwehr Bätgensen	08.10.1992	17.02.1998	Volkringhausen (Flur 6, Flurst. 2)
Balve	KD-Bo	25	Einzel liegender Grabhügel, östl. Balver Höhle	10.01.1992	17.02.1998	Balve (Flur 6, Flurst. 59)
Hemer	KD-Bo	3	Trigonometrischer Festpunkt, Steinfelder von 1881	07.02.1989	23.09.1997	"Balver Wald"
Balve	KD-Bau	109	Alte Küsterei, Wohnhaus	20.07.1999	20.02.2002	Kirchplatz 6
Balve	KD-Bau	110	Bahnhofempfangsgebäude	21.09.1999	20.02.2002	Am Bahnhof 1
Balve	KD-Bo	26	Schlafhöhle	14.01.1997	20.02.2002	An B515, Gem. Eisborn, Fl 4, Flst 260
Balve	KD-Bo	27	Grubenfeld Foflsh, nördlich B229	29.01.1997	20.02.2002	Langenholth. Fl.3, Flst.132,133
Balve	KD-Bo	28	Grubenfeld Steltloh, nördlich B229	14.01.1997	20.02.2002	Langenholth. Fl.3, Flst.76
Balve	KD-Bo	29	Pingen / Pingenzüge Limmenstein, westlich B229	28.01.1997	20.02.2002	Langenholth. Fl.2, Flst. 256
Balve	KD-Bew	1	Vereinsfahne des MGV "Concordia Beckum"	11.11.1993	04.03.2002	Beckum, Arnsberger Straße 40 "Musikraum"
Balve	KD-Bew	2	Landsbergische Bibliothek auf Schloß Wocklum	10.02.1998	04.03.2002	Wocklum 1 (Schloß)
Balve	KD-Bau	3	Kath. Pfarrkirche St. Blasius 12. Jh. 13. Jh./1910	25.01.1984	09.02.1998	Kirchplatz 1
Balve	KD-Bau	4	Wohn- und Geschäftshaus	25.01.1984	09.02.1998	Am Drostentplatz 8
Balve	KD-Bau	5	Wohn- und Geschäftshaus	25.01.1984	09.02.1998	Alte Gerichtsstraße 9
Balve	KD-Bau	6	Schloß Wocklum	06.02.1984	11.02.1998	Wocklum 1
Balve	KD-Bau	7	Wohnhaus	26.01.1984	09.02.1998	Hauptstraße 37
Balve	KD-Bau	8	Wohnhaus	26.01.1984	09.02.1998	Dechant-Amecke-Weg 2
Balve	KD-Bau	9	Wohn- und Geschäftshaus	26.01.1984	09.02.1998	Hauptstraße 6
Balve	KD-Bau	10	Brücke über die Hönne mit Schmiede	26.01.1984	12.02.1998	Volkringhausen, Glashüttenweg
Balve	KD-Bau	11	Fachwerkhaus	26.01.1984	12.02.1998	Volkringhausen, Glashüttenweg 2
Balve	KD-Bau	12	Ehem. Klausen	26.01.1984	12.02.1998	Helle 9
Balve	KD-Bau	13	Wohnhaus	26.01.1984	12.02.1998	Langenholthausen, Neuenrader Straße 23

GEMEINDE	ART	DENKMAL_NU	BEZEICHNUNG	EINTRAG_AM	IN_DGK_ERF	STRASSENBEZ
Balve	KD-Bau	14	Wohnhaus	26.01.1984	09.02.1998	Alte Gerichtsstraße 10
Balve	KD-Bau	15	Mühle	30.01.1984	12.02.1998	Langenhofhausen, Kasbergweg 7
Balve	KD-Bau	16	Luisenhütte Wocklum	07.02.1982	06.01.1998	Wocklum
Balve	KD-Bau	17	St. Pius Kapelle	28.02.1984	10.02.1998	Am Husenberg
Balve	KD-Bau	18	Heimatmuseum	28.02.1984	10.02.1998	Am Kirchplatz 2
Balve	KD-Bau	19	Bildstock am Kirchplatz	28.02.1984	10.02.1998	Am Kirchplatz
Balve	KD-Bau	20	Ehem. Vikarie St. Nicolai	28.02.1984	10.02.1998	Am Kirchplatz
Balve	KD-Bau	21	Kreuzwegkapelle - Marienkapelle	28.02.1984	10.02.1998	Am Husenberg
Balve	KD-Bau	22	Kapelle an der Mellener Straße	28.02.1984	10.02.1998	Mellener Straße
Balve	KD-Bau	23	Kirchmauer	28.02.1984	10.02.1998	Am Kirchplatz / Hauptstraße
Balve	KD-Bau	24	Kreuzweg zur Piuskapelle	28.02.1984	10.02.1998	Am Husenberg
Balve	KD-Bau	25	Wohnhaus und Gaststätte	29.02.1984	10.02.1998	Hauptstraße 8
Balve	KD-Bau	26	Wohnhaus	29.02.1984	10.02.1998	Bogenstraße 3

* Bodendenkmäler sind gelb hinterlegt und im Plan mit Planzeichen gekennzeichnet

* die orange hinterlegten Baudenkmäler sind im Plan mit Planzeichen gekennzeichnet

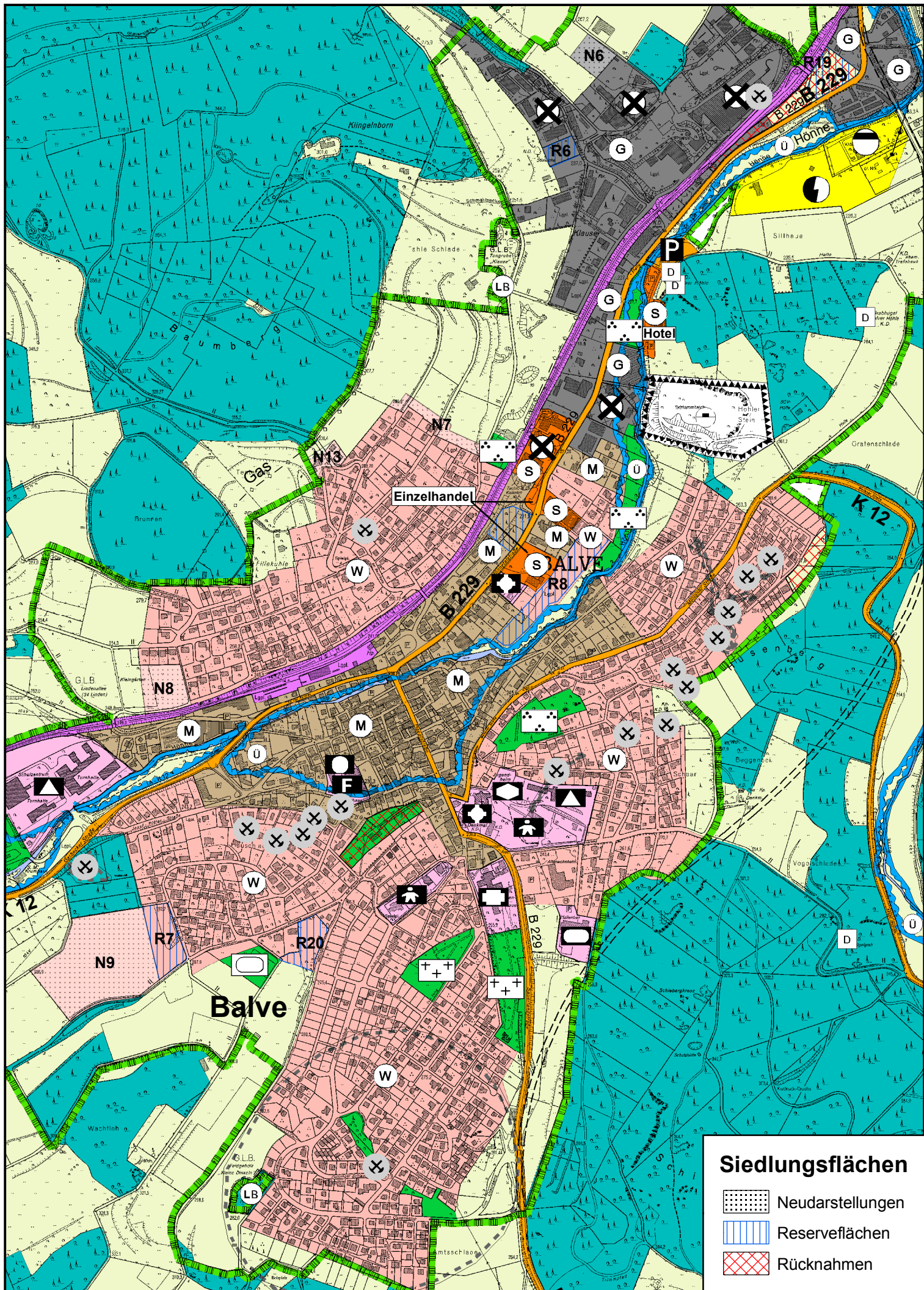
**Anhang 4:
Reserveflächen**

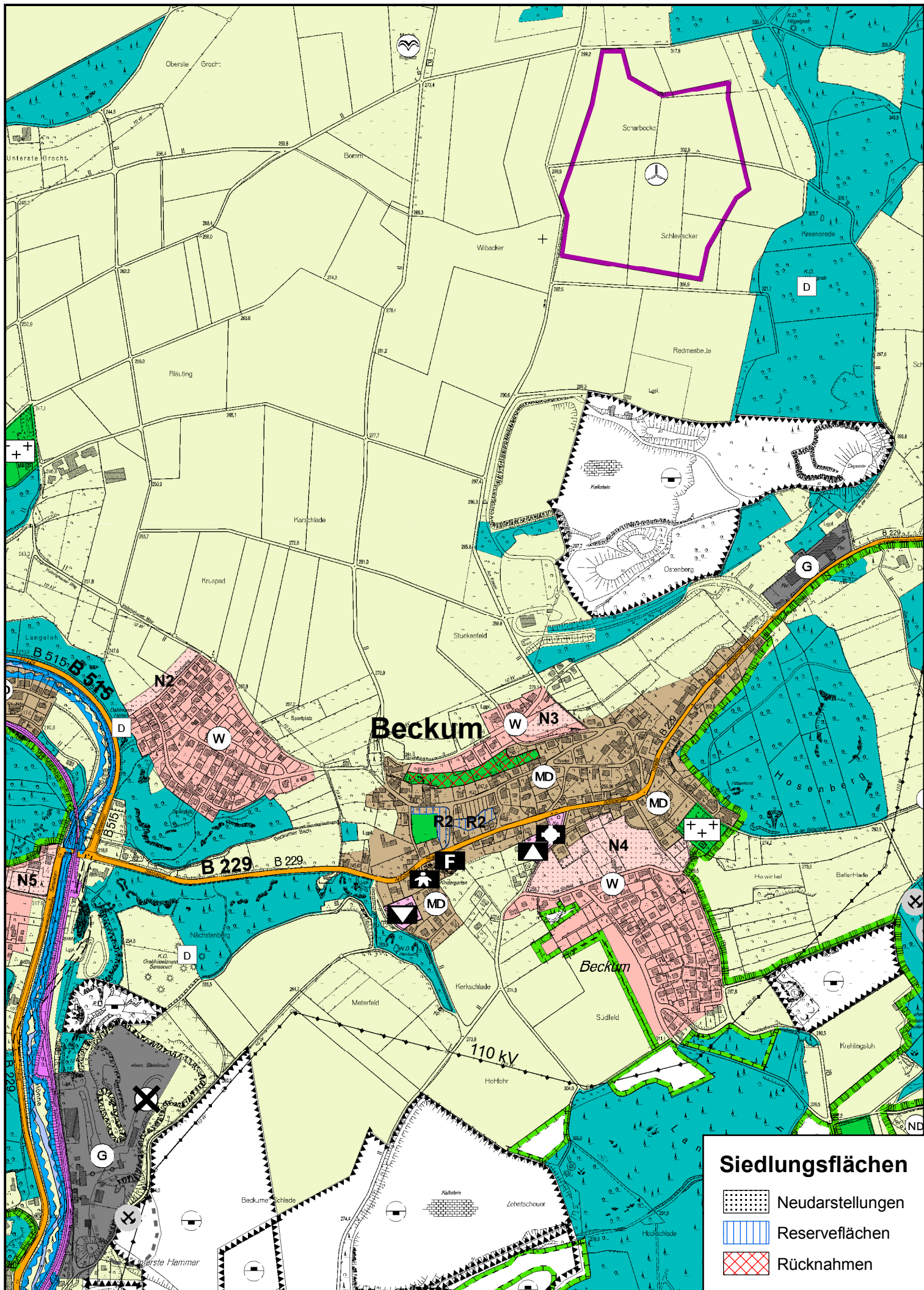
Nr.	FNP-Darstellung	Größe in ha	Ortsteil	Lage	planungsrechtl. Bewertung
R19	G	0,68	Balve	nördlicher Ortseingang	Rücknahme
R6	G	0,31	Balve	Glärbach	§ 34 BauGB
R10	G	13,72	Garbeck	Braukessiepen	FNP
R21	G	1,26	Garbeck	Langenholthauer Str.	B-Plan (§30 BauGB)
R22	G	2,65	Garbeck	Braukessiepen	B-Plan (§30 BauGB)
	G Ergebnis	18,62			
R9	M	0,58	Balve	westl. Bereich Hönnetalstr.	§ 34 BauGB
	M Ergebnis	0,58			
R2	MD	0,52	Beckum	Bereich Dorfstr.	§ 34 BauGB
R3	MD	0,44	Eisborn	Friedhofsweg	§ 34 BauGB
R5	MD	0,15	Eisborn	Zur Mailinde	§ 34 BauGB
R15	MD	0,49	Mellen	Balver Str.	§ 34 BauGB
R16	MD	0,18	Mellen	nördlicher Ortsrand	§ 34 BauGB
R17	MD	0,37	Mellen	Zum Hohlen Weg	§ 34 BauGB
	MD Ergebnis	2,16			
R20	W	0,60	Balve	Garbecker Kirchweg	B-Plan (§30 BauGB)
R7	W	0,88	Balve	westlich "Am Darloh"	FNP
R8	W	1,39	Balve	Hönnetalstr. / Hönnewiesen	FNP
R4	W	1,60	Eisborn	Asbecker Str.	FNP
R11	W	5,40	Garbeck	Liboriweg	FNP
R12	W	1,51	Garbeck	Schulstr. Holloh	FNP
R23	W	0,60	Garbeck	Sonnenhang	B-Plan (§30 BauGB)
R13	W	2,81	Langenholthausen	Kurze Str.	FNP
R14	W	0,17	Langenholthausen	östlich Uferstr.	§ 34 BauGB
R24	W	1,66	Mellen	westlicher Ortsrand	B-Plan (§30 BauGB)
R25	W	0,46	Mellen	Bobergweg	B-Plan (§30 BauGB)
R1	W	1,15	Volkringhausen	südlich "Am Kar"	§ 34 BauGB
	W Ergebnis	18,22			
	Gesamtergebnis	39,58			

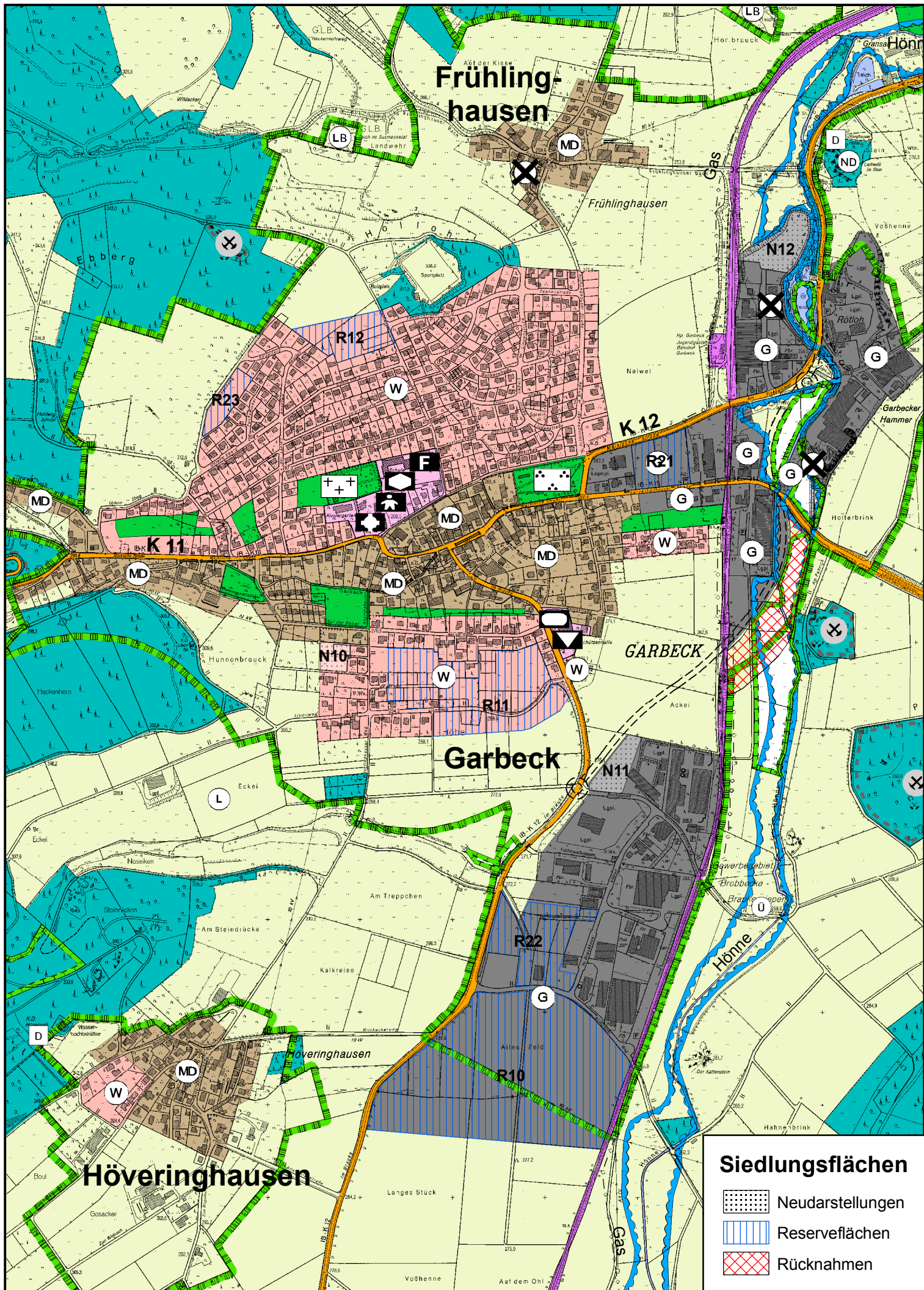
**Anhang 5:
Siedlungsflächenneudarstellungen**

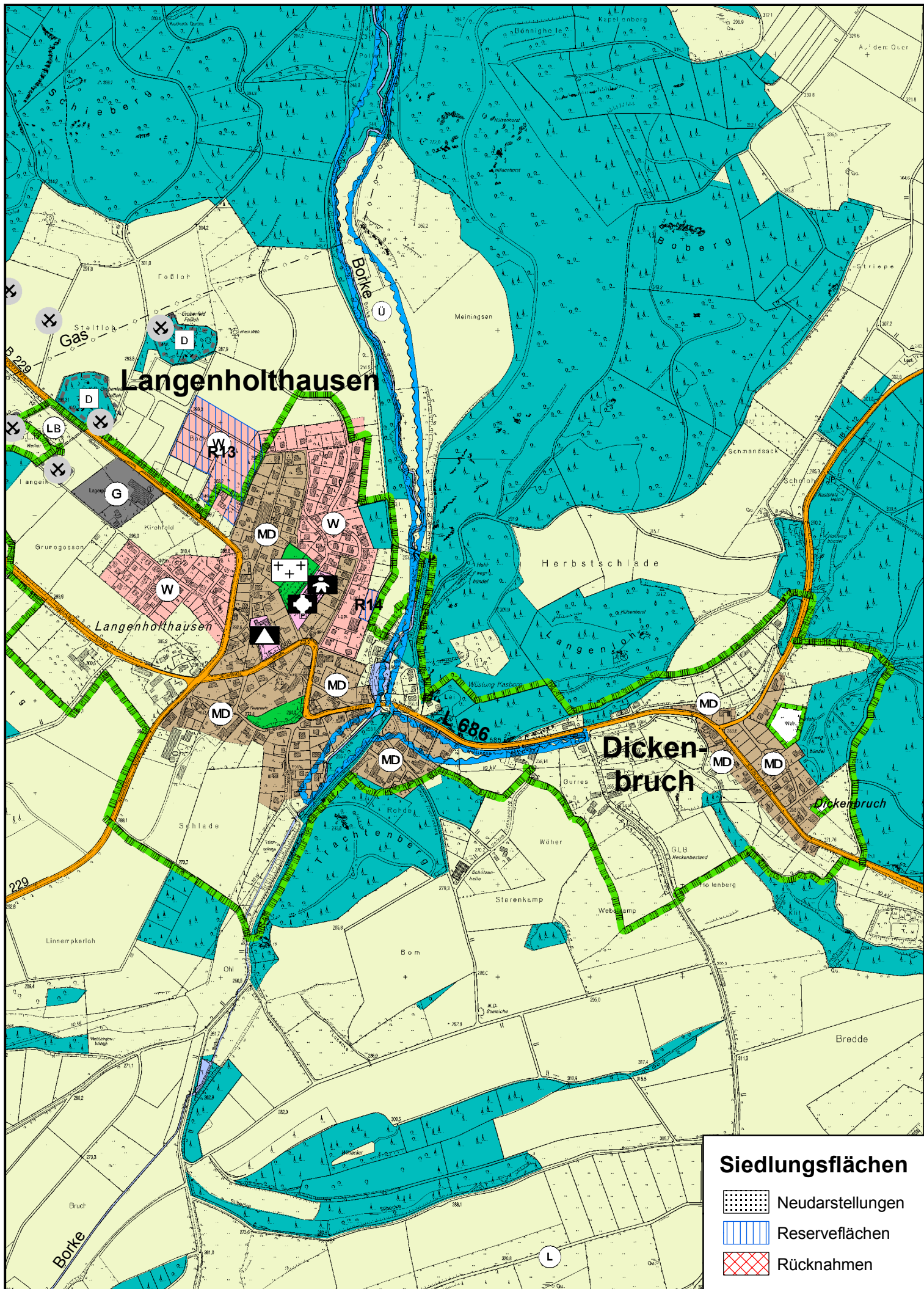
Nr	Ortsteil	Lage	Größe in ha	siedlungsstrukturelle Funktion	Darstellung
N6	Balve	GE-Gebiet 'Glärbach'	0,52	notwendige betriebl. Erweiterung	G
	Balve Ergebnis		0,52		
N11	Garbeck	GE-Gebiet 'Braukessiepen'	0,85	Gewerbegebietsarrondierung	G
N12	Garbeck	Gewerbefläche Rölloh	0,88	Bestandsdarstellung betriebl. Erweiterung	G
	Garbeck Ergebnis		1,73		
N1	Eisborn	Grübecker Str.	0,48	Lückenschluss u. Bestandsdarstellung	MD
	Eisborn Ergebnis		0,48		
N13	Balve	Am Baumberg	0,33	Bestandsdarstellung am Siedlungsrand	W
N7	Balve	Erweiterung "Am Hüttenpfad"	0,58	Siedlungserweiterung	W
N8	Balve	Zum Hassenborn	0,90	Arrondierung	W
N9	Balve	Schmandsack	4,20	Siedlungserweiterung	W
	Balve Ergebnis		6,01		
N2	Beckum	Dompeweg	0,53	Arrondierung, 1-seitige Bebauung	W
N3	Beckum	Dorfstr. / Am Kampe	0,44	Arrondierung	W
N4	Beckum	Am Südfeld	3,03	Arrondierung / Lückenschluss	W
	Beckum Ergebnis		4,00		
N10	Garbeck	Nunnenbrauck - Liboriweg	0,37	Arrondierung	W
	Garbeck Ergebnis		0,37		
N5	Sanssouci	nördlicher Siedlungsrand	1,06	Bestandsdarstellung u.geringf. Arrond.	W
	Sanssouci Ergebnis		1,06		
	Gesamtergebnis		14,18		

**Anhang 6:
FNP-Ausschnitte der Ortsteile**












Siedlungsflächen

-  Neudarstellungen
-  Reserveflächen
-  Rücknahmen

